

ESLOVENIA

Grutas del Karst

1. [Gruta de Postojna](#)
2. [Gruta de Pivka y Gruta Negra \(Črna jama\), Postojna](#)
3. [Gruta bajo el castillo de Predjama](#)
4. [Grutas de Škocjan](#)
5. [Gruta Pekel, Sempeter en el valle Savinjska dolina](#)
6. [Gruta Kržna jama, poblado Bloška polica](#)
7. [Gruta Županova \(Taborska jama\), Grosuplje](#)

Atractivos naturales

8. [Cascada Slap Savica, Bohinj](#)
9. [Desfiladero Blejski Vintgar \(Soteska Vintgar\)](#)
10. [Cuencas de Tolmin](#)

Parques naturales

11. [Parque Nacional Triglav](#)
12. [Parque natural Salinas de Sečovlje, Seča](#)

Flora y fauna

13. [Jardín zoológico Ljubljana](#)
14. [Caballena Lipica](#)
15. [Florina – acuario y terrario de Maribor](#)
16. [Acuario de Piran](#)
17. [Mozirski gaj – parque floral, Mozirje](#)
18. [Parque Arboretum Volčji potok](#)
19. [La vid más antigua del mundo, Maribor](#)

Castillos

20. [Castillo de Bled](#)
21. [Museo y torre panorámica en el castillo de Ljubljana](#)
22. [Castillo de Predjama](#)
23. [Antiguo castillo de Celje \(Stari Grad\)](#)
24. [Castillo Bogensperk, Litija](#)

Mundo subterráneo

25. [Mežica, Pece – mina turística de Zince](#)
26. [Mina de mercurio Idrija - Antonijev rov](#)

Iglesias

27. [Iglesia románica de la Santa Trinidad](#)
28. [Yacimientos arqueológicos](#)
29. [Necrópolis romana, Sempeter](#)

Monasterios

30. [Convento de Cartujos Žiče](#)
31. [Monasterio de Stična](#)
32. [Convento de Cartujos Pteterje](#)
33. [Monasterio de los frailes menores de Olimje](#)

Casas natales

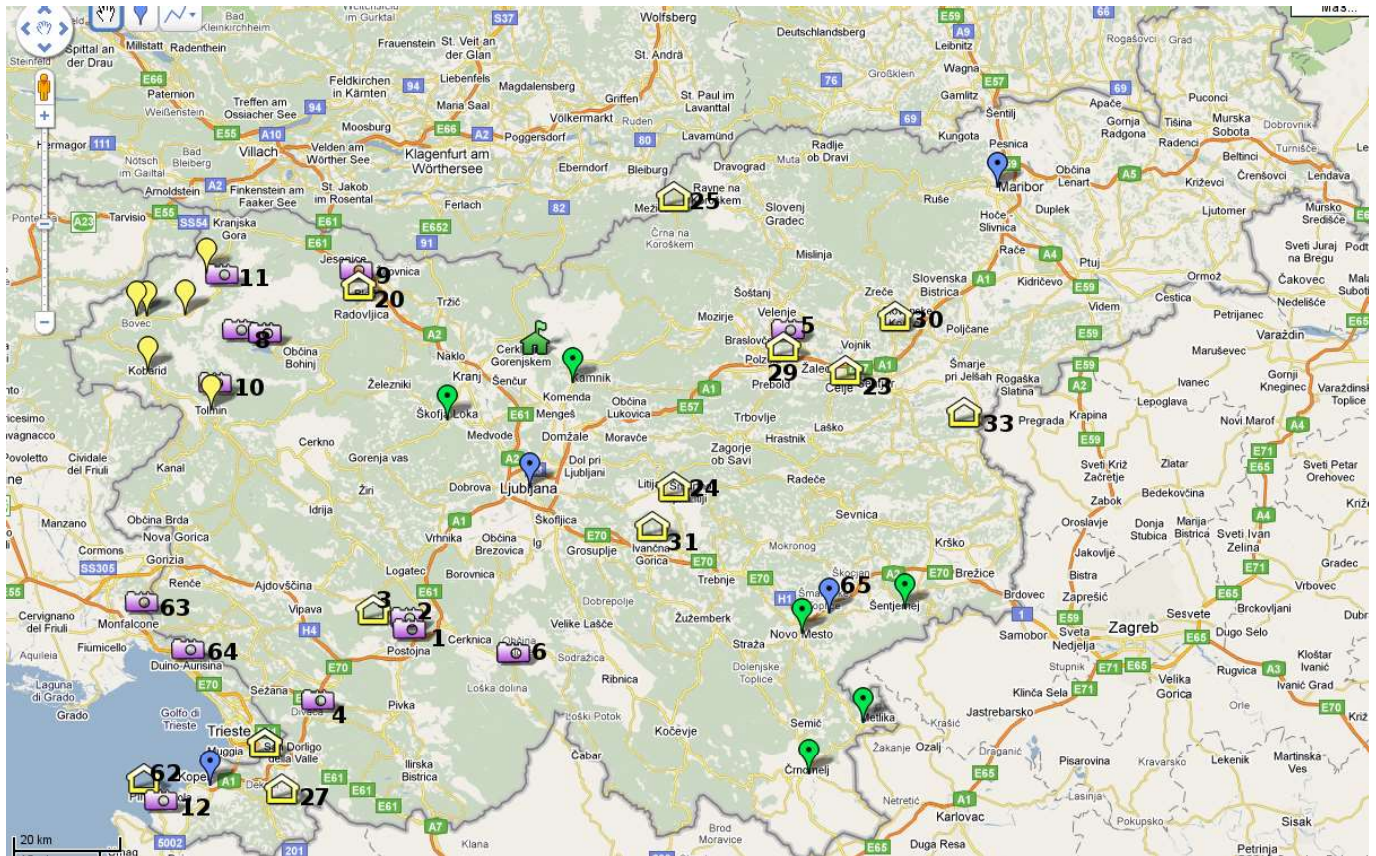
34. [Casa natal de Trubar, Rašica](#)
35. [Casa natal de Prešeren, Vrba](#)
36. [Casa natal del escritor Fran Saleški Finžgar, Doslovče](#)
37. [Casa natal de Matija Čop, Zirovnica](#)
38. [Casa natal de Ivan Cankar, Vrhnika](#)

39. [Museo Loški muzej Škofja Loka](#)
40. [Museo regional Ptuj](#)
41. [Museo de Kobarij](#)
42. [Museo Tecnológico de Eslovenia, Bistra](#)
43. [Museo Nacional de Eslovenia, Liubliana](#)
44. [Museo de Minería del carbón de Eslovenia, Velenje](#)
45. [Museo al aire libre, Rogatec](#)
46. [Museo de Ciencias Naturales de Eslovenia](#)
47. [Museo de la región de Bela Krajina, Metlika](#)
48. [Galería Božidar Jakac, Kostanjevica na Krki](#)
49. [Museo del Valle de Trenta, Bovec](#)
50. [Museo de Tolmin](#)
51. [Museo de apicultura, Radovljica](#)
52. [Museo de la región de Posavje, Brežice](#)
53. [Museo de herrería en Kropa](#)
54. [Museo regional Celje](#)
55. [Museo de la región de Gorica, Castillo Kromberk](#)
56. [Museo en memoria a los rehenes de Begunje](#)
57. [Colección de herrería \(finca Ruardova\) en Stara Sava](#)
58. [Colección museística de Triglav, Mojstrana](#)
59. [Exhibición y venta de productos de alfarería, Ljutomer](#)
60. [Hospital de partisanos Franja, Cerklje](#)
61. [Ayuntamiento de la ciudad de Kranj](#)

Ciudades y pueblos

62. [Piran](#)
63. [Doberdo del Lago](#)
64. [Duino-Auresina](#)
65. [Otocec](#)

Museos y galerías



Mapa: <http://maps.google.es/maps/ms?hl=es&ie=UTF8&msa=0&msid=115607057624802055393.000482759d8e263ad7e7b&z=9>

Gruta de Postojna (45.7829, 14.2042)

Teléfono : ++386 5 700 01 00 ★★★★★

La gruta de Postojna es una red de 20 km de túneles ricos en espeleotemas, galerías y salas. Esta es la mayor gruta del karst clásico y, al mismo tiempo, la gruta turística más visitada en Europa.

El tren de la gruta le facilita actualmente la visita y gracias a la iluminación eléctrica, puede admirar toda la amplitud y la imponencia del mundo subterráneo. La temperatura en las grutas se mantiene prácticamente constante entre 8 y 10° C. La visita guiada de la gruta dura una hora y media.



Las grutas de Pivka y Črna (45.805, 14.2042)

Teléfono: ++386 5 700 01 00 ★★★★★

Las grutas de Črna (Negra) y Pivka forman también parte del sistema de grutas de Postojna. La gruta Pivka le ofrece una vista única del curso del río subterráneo Pivka, y es el único lugar de todo el sistema donde es posible la visita de túneles de agua en Postojna.

A través de un túnel artificial, los visitantes acceden a la gruta Črna, donde miles de pequeños cristales brillan de manera maravillosa en las oscuras estalactitas, agregando al cuadro un aire mágico.



La gruta bajo el castillo de Predjama (45.8161, 14.1266)

Teléfono: +386 5 700 01 00 ★★★★★

Debajo del Castillo de Predjama la corriente subterránea del Lokva formó una gruta cuyas galerías se encuentran distribuidas en cuatro niveles. El nivel más alto está compuesto por el "Hoyo de Erazem" y "Fiženc", en el segundo nivel la entrada se dirige hacia "el establo de caballos" y "la galería de los nombres" (la Gruta Principal o la Vieja gruta). El tercer nivel es más destacado en la sección de la entrada y el cuarto, el más reciente, representa un ponor (apertura) de la gruta del arroyo Lokva que es cerrado por un sifón, detrás del que hay cursos de agua inexplorados que llegan hasta Vipava.



Grutas de Škocjan (45.663, 13.9891)

Teléfono: ++386 5 708 21 10 ★★★★★

Las Grutas de Škocjan (patrimonio de la humanidad UNESCO) se encuentran en el seno del Carso, y con sus enormes galerías y salas, en cuyo fondo fluye el estrepitoso río Reka, inquietan el espíritu de todos los visitantes desde la prehistoria.

Además del sistema de grutas abierto al público durante todo el año:

- Las colecciones del museo en Škocjan expuestas en el pueblo Škocjan, la etnográfica en el establecimiento llamado Jakopinov skedenj; la colección sobre la historia del descubrimiento de las grutas de Škocjan en el establecimiento Jurjev skedenj; la biológica, geológica y arqueológica en el centro de ciencias naturales.
- Ruta didáctica circular Škocjan de nivel medio de dificultad, que lleva a los paseantes en algo más de una hora y media alrededor de los hundimientos de los valles Velika dolina y Mala dolina en el corazón del Parque, con la ayuda de los paneles didácticos y de información.




Gruta Pekel (46.2898, 15.133)

Teléfono: ++386 3 700 20 56 ★★★★★

Solo a unos kilómetros de la Necrópolis romana, la gruta del área del karst de Ponikovski obtuvo su nombre por la roca de la entrada que parece un demonio: Gruta Pekel (Infierno).

La gruta tiene dos niveles, el nivel inferior está entrecruzado por varias corrientes de agua. La galería principal de la entrada termina en un sifón que tiene la forma de una estrecha galería de gran altura con pequeños lagos y cascadas.

Los turistas pueden acceder a la cascada que, con sus cuatro metros de caída, es la cascada subterránea más alta de las grutas turísticas de Eslovenia.



Gruta Krizna Jama (45.7441, 14.4656)

Teléfono : 041-632-153 ★★★★★

En la gruta de Krizna jama, en la parte Este del lago Cerkljansko jezero, se encontraron restos del extinto oso de las cavernas.

Las galerías de ocho kilómetros de largo están decoradas con estalactitas y estalagmitas, también hay 50 lagos subterráneos por los cuales fluye agua cristalina y pura.

La visita de una hora por la parte seca y un paseo en bote por el primer lago es adecuada para grupos más grandes, mientras que la visita en bote por 13 lagos, de cuatro horas de duración, se recomienda para grupos de no más de cuatro personas.

Es necesario realizar una reserva para la visita de la gruta.



Cascada Slap Savica (46.2928, 13.7967)

Teléfono : 04 574 60 10 ★★★★★

De los numerosos afluentes del lago de Bohinj el más importante es el Savica. Sus aguas salen a la superficie desde el subterráneo del valle de los lagos del Triglav en la pared del Komarča como la cascada Slap Savica, la cascada más famosa y visitada en Eslovenia.

Savica recorre después de su fuente a través de un declive inclinado de 38 m de largo y luego cae casi en forma vertical a una profundidad de 51 m, la diferencia total de altura es de 78 m. En un punto emerge una cascada más pequeña que cae en una profundidad de 25 metros a un pozo de agua. Las dos cascadas crean un salto doble en forma de letra A.




Desfiladero Soteska Vintgar (46.3907, 14.0835)

Teléfono : ++386 4 572 52 66 ★★★★★

El desfiladero Soteska Vintgar se localiza cerca de Gorje, 4 km al noreste de Bled, tiene 1,6 km de largo, y es un corte entre las paredes verticales de los montes Hom y Boršt, decorado con el río Radovna y sus cascadas, pozos de agua y rápidos. El sendero nos conduce por los puentes y las galerías Žumrove galerije y finaliza con el puente sobre la cascada Šum de 16 m de altura. Por sus bellezas naturales, Vintgar se encuentra entre los atractivos turísticos más importantes de Eslovenia.

Hacia una dirección del desfiladero puede disfrutar de una caminata para observar las bellezas a través de Hom hasta Santa Catalina (capilla antigua y una hermosa vista).

Es posible volver por el mismo sendero o por Santa Catalina con una hermosa vista a los Karavanke, el valle de Bled con sus alrededores y la cumbre del Triglav.



Desfiladeros de Tolmin (46.2004, 13.7419)

Teléfono : +386 5 380 04 80 ★★★★★

Los pintorescos y agrestes desfiladeros creados por el río Tolminka es un monumento natural con el punto más bajo (180 m sobre el nivel del mar) en el Parque Nacional Triglav. Tienen una longitud de 200 m y un ancho de 5 a 10 m.



Desde el aparcamiento de los desfiladeros de Tolmin puede bajar a la confluencia del frío río Tolminka y el cristalino Zadlaščica y luego subir hasta Hudičev most (el puente del diablo) que está construido a 60m sobre el Tolminka. Puede continuar hasta la gruta Zadlaška jama (las grutas de Dante). En la parte más estrecha del desfiladero del río Zadlaščica se encuentra entre las dos paredes la roca triangular que por su forma se denomina Medvedova glava (cabeza de oso).

Parque Nacional de Triglav (46.3829, 13.7581)

Teléfono: ++386 4 578 02 00 ★★★★★

"El reino de los Siete lagos de Triglav es un país que no sabe sonreír, pues con tan profunda seriedad las fuerzas creadoras conformaron su rostro y eligieron sus colores." Con estas palabras, el Dr. Julius Kugy describió el Valle de los lagos de Triglav, donde nació el Parque Nacional, que, más tarde, se amplió hasta la extensión actual.

Parque Natural Salinas de Sečovlje (45.4927, 13.609)

Teléfono: ++386 5 672 13 30 ★★★★★

Las salinas de Sečovelje son las salinas más norteñas del Mediterráneo. El proceso de fabricación de sal se desarrolla de modo tradicional, tiene 700 años de antigüedad, y sigue en armonía con el hombre y la naturaleza. Durante siglos se formaron las condiciones que favorecen una diversidad especial de vegetación y animales y de sus hábitats. También es muy rico el patrimonio cultural que refleja el trabajo secular de los salineros.

Castillo y Lago de Bled (46.3693,14.1076)

Teléfono: ++386 4 572 97 82 ★★★★★

Bled es especialmente famoso por su lago glacial, el cual atrae a numerosos turistas durante todo el año. En los bosques circundantes hay varios castillos e iglesias.

En una isla del Lago se encuentra una antigua iglesia.



Antiguo castillo de Celje (46.2194, 15.2726)

Teléfono : ++386 3 428 79 36 ★★★★★

Las ruinas del castillo se encuentran en un punto dominante, en el monte al sudeste del casco antiguo de la ciudad.

Del siglo XIII al XVI las edificaciones del castillo se extendieron por la colina del castillo y se originó uno de los castillos medievales más extensos de Eslovenia.

Con reconstrucciones y adaptaciones obtuvo un anfiteatro y miradores. Las instalaciones del castillo de Celje son el proyecto más importante y el plano de castillo medieval más grande de Eslovenia, un tipo de castillo gótico alargado con un núcleo románico y un eslabón de fortificaciones renacentista.



Castillo de Bogenšperk (46.0238, 14.8571)

Teléfono : ++386 1 898 78 67 ★★★★★

El Castillo de Bogenšperk se encuentra en la cima del monte, sobre el poblado de Dvor al sudeste de Litija. En el año 1672 fue comprado por el erudito de Liubliana Janez Vajkard Valvasor, quien aquí fundó una rica biblioteca y una colección gráfica y estableció un taller gráfico y de grabado en cobre. Desde hace décadas el castillo se restaura con éxito.

El castillo conserva el típico plano renacentista del siglo XVI.

En el castillo se encuentran abiertas regularmente la colección gráfica de Valvasor con la prensa de la imprenta reconstruida, la colección de geodesia, la colección de caza (colecciones del Museo Técnico de Eslovenia) y la colección de brujería.



Mežica, Pece, Mina turística de plomo y zinc (46.5119, 14.8572)

Teléfono : ++386 2 870 01 60 ★★★★★

Hace ya más de 400 años que se realiza la actividad minera de plomo y zinc en el valle de Meža. Entre Mežica y Žerjav una serie de minas y grutas se encontraban unidas en un complejo minero. Una parte de las anchas galerías que se conservaron bajo Peca se convirtió en un interesante museo y se puede ingresar por una acondicionada plataforma en la zona industrial entre Mežica y Žerjav.



Los grupos de visitantes, apropiadamente vestidos y con faroles, son conducidos en tren 3.5 km hacia el interior de la montaña; luego se realiza un corto paseo por las anchas galerías del área de Moring.

Iglesia de la Santa Trinidad, Hrastovlje (45.5097, 13.902)

Teléfono : ++386 5 664 64 03 ★★★★★

En el monte sobre la aldea de Hrastovlje se encuentra la muralla del acampamiento y encima de ella se eleva la punta del campanario con su corona piramidal. Detrás del muro se esconde la iglesia medieval de piedra con su ábside hacia el exterior.

Entre las más interesantes, desde el punto de vista iconográfico, se encuentran las escenas del Génesis, las figuras de cuerpo entero de los apóstoles y la Santísima Trinidad. Hay santos y profetas y escenas de los trabajos de los campesinos que simbolizan los 12 meses. Asimismo hay una representación del ciclo de la pasión y en la parte norte la marcha y la reverencia de los Reyes Magos. En la parte sur se encuentra la escena más conocida de los frescos medievales de Eslovenia: la Danza de la Muerte o Danza Macabra.



La administradora de la iglesia es la señora Rozana Rihter: +386 31 432 231

La iglesia de Hrastovlje pertenece a la cumbre de nuestra pintura mural medieval.

Necrópolis romana, Šempeter v Savinjski dolini (46.259, 15.1186)

Teléfono : ++386 3 700 20 56 ★★★★★

En medio del pueblo de Šempeter, en el valle del Savinja, no muy lejos de la iglesia de San Pedro (sv. Peter) detrás del cercado se encuentra uno de los monumentos antiguos más significativos de Eslovenia. Se trata de los reconstruidos sepulcros de las familias más ricas de la antigua ciudad de Celeja. El gran camposanto fue creado entre el gobierno de Trajano y la dinastía de los Severi (96-235).



Monasterio de Cartujos de Žiće y Gastuž (46.3112, 15.3928)

Teléfono : ++386 3 759 31 10 ★★★★★

El valle de San Juan Bautista (sv. Janez Krstnik) con el imponente Monasterio de Cartujos de Žiće ofrece a los visitantes una misteriosa serenidad para realizar un retiro de la civilización.

Entre las ruinas parcialmente restauradas aun hoy en día puede encontrar el silencio que recibía a los cartujos, enaltecido con la oferta para el hombre moderno.

El Monasterio de Cartujos de Žiće del año 1165 es el incomparable recuerdo de la historia de vida de los monjes. El Monasterio se desintegró en el siglo XVIII y se conservaron las viviendas de los monjes, el refectorio, la cocina y la iglesia.



Monasterio de Stična (45.9569, 14.8054)

Teléfono: ++386 1 787 71 00 ★★★★★

Stična se encuentra en un apartado valle y cerca de varias rutas de la región de Dolenjska, cerca de Ivančna Gorica y Šentvid. El Monasterio Cisteriano fue construido en la primera mitad del siglo XII en un valle que desde la prehistoria fue continuamente poblado.

Edificó una amplia basílica románica de piedra con tres naves y una nave transversal, cinco ábsides y un claustro con una sala principal y edificios auxiliares del monasterio. La iglesia era el santuario más grande dentro de nuestro territorio. Stična es nuevamente un centro cultural y religioso con la colección del museo de la religión.

El monasterio está organizado para las visitas y el museo se encuentra regularmente abierto.



Monasterio de los frailes menores de Olimje (46.1498, 15.5631)

Teléfono : ++386 3 582 91 61 ★★★★★

El monasterio de los paulinos se construyó en la ladera al final del valle. En las últimas décadas el monasterio está en manos de los frailes menores.

El edificio simétricamente diseñado como una edificación renacentista de tres plantas tenía cuatro alas, amparadas con torres cilíndricas en las esquinas. Además de la iglesia se conservan hasta hoy las alas sur y oeste del castillo.

Las fachadas del exterior y del patio se encuentran pintadas con motivos arquitectónicos barrocos, con columnas y campos geométricos grises. Se han conservado las arcadas del patio y los espacios interiores fueron completamente remodelados, a excepción del espacio en la planta baja de la torre sur que funciona como farmacia.



Piran (45.5286, 13.5684)

Teléfono: ++386 5 673 44 40 ★★★★★

La antigua ciudad portuaria de Piran se sitúa al final de la Península de Piran, que finaliza en el Cabo Madona. La ciudad conservó el esbozo medieval con sus angostas calles y las casas estrechadamente unidas que se van elevando escalonadamente desde la costa llana hacia la cima del monte y le proporcionan a todo el ambiente un carácter mediterráneo. El casco original de la ciudad se constituyó en el Cabo Punta, bajo el poder veneciano fue expandiéndose hacia el puerto interior y Mogoron.



Otočec (45.8355, 15.2182)

Teléfono: ++386 7 393 92 63 ★★★★★

Otočec, famoso por su romántico castillo en la pequeña isla en medio del río Krka ofrece diferentes cosas a los visitantes. Otočec se encuentra a 6 km de Novo mesto y se sitúa justo a mitad de camino entre Liubliana y Zagreb. Es un excelente punto de partida para excursiones de un día a las localidades cercanas y localidades turísticas.



Ruta Esmeralda

Puede experimentar la naturaleza intacta del Noroeste esloveno en los refrescantes remolinos, las aguas profundas y rápidas del precioso río de montaña Soča.

Sienta la suavidad de los encajes de bolillo de Idrija y la inmaculada blancura del aragonito en la Gruta de Ravenska jama.

El gusto de la fresca alpina de los montes de Krn mejora con un unos sorbos del vino Pinela del valle de Vipava y déjese conmovir por la historia de bergmandlc en la galería de Antonio en el interior de la mina. Reviva la atmósfera del frente del río Soča (Isonzo) en los auténticos paisajes incluidos en la novela "Adiós a las armas" de E. Hemingway.

Y desee un buen viaje en rafting por el salvaje río.

Gastronomía: trucha del río Soča, "čompe" (patatas) de Bovec, los "štruklji" de Kobarid, el premiado y sabroso queso Tolminc, los "žlikrofi" (pastas rellenas) de Idrija y vinos como el Rebula de Goriška Brda, los vinos Pinela y Zelen del valle de Vipava

Ruta del Ámbar

Esta es la ruta de los que tienen y tuvieron olfato para diferentes emprendimientos. Entre ellos se encontraban los poderosos condes de Celje y los balseros de Koroška (Carintia eslovena) que los invitarán a un inolvidable viaje en balsa desde Dravograd hasta Vuzenica.

Los campesinos alpinos del valle de Logarska dolina los agasajarán con platos tradicionales y los viejos carboneros les mostrarán como se monta un horno de carbón (oglarška kopa).

Los laboriosos jardineros de Mozirski gaj y el Arboretum Volčji Potok los guiarán por hectáreas de rosas y tulipanes mientras que los viticultores de Maribor los invitarán a la vendimia y a la fiesta del vino...

Los habitantes de Mežica los llevarán con un tren minero genuino hasta el mundo subterráneo del Monte Peca y los residentes de Vače hasta el centro geométrico de Eslovenia. Además se encuentra por aquí la gente de Bistrica...

Gastronomía: bodegas bien provistas por las numerosas rutas del vino, famosos vinos espumantes y vinos blancos, productos embutidos como "solčavski želodec" o "pohorska bunka" y la sopa ácida de Štajerska

Ruta de los mercaderes

Lentamente y disfrutando siga los verdes caminos que recorrían los mercaderes desde Višnja Gora con sus provisiones y desde Muljava con su anfiteatro hasta el nacimiento del río Krka, la belleza de Dolenjska.

La fresca corriente del río Krka, con sus rápidos y sus pasos, lo llevará a través de los grandiosos Castillos de Žužemberg y Soteska hasta el pintoresco Novo Mesto.

El mercader, krošnjar, cuyo espíritu aún hoy permanece en estos caminos guiará su mano en el arte de la decoración de los huevos de pascua en Adlešiči o en la fabricación de palillos en un típico taller de producción de objetos de madera en Ribnica.

Al atravesar los míticos montes Gorjanci se abre un paisaje de blancos abedules, dolinas y bosques de helechos. Aquí déjese llevar por el segundo río de esta ruta, cálido como la legendaria hospitalidad de la gente de Bela Krajina, el río Kolpa.

Gastronomía: en primer lugar se encuentra el protegido vino Cviček, las focaccias "belokranjske pogače" y el vino tinto Metliška črnina. Esta región es el hogar del reconocido postre esloveno "potica" con diferentes rellenos, "kostelski želodec", y miel de Kočevje

La ruta del Sol

Después de visitar la Isla del Amor del río Mura, en las cercanías de Beltinci podrá recuperarse de tanto amor con un té de la antigua apoteca del Monasterio de Olimje.

Admire al más fuerte de los "kurenti" (máscaras) de Ptuj y escoja la más pequeña de las iglesias, la significativa Rotonda.

Entre los innumerables Centros de salud y termas de Lendava, Banovci, Moravci, Radenci, Ptuj, Podčetrtek y Čatež a orillas del río Sava descubra las termas a su medida. Lo mejor es, primero, probar cada una de ellas. Esconder palabra

Entre los numerosos vinos de las bodegas Brežice busque su preferido. De cualquier modo no es necesario probarlos todos...

Gastronomía: "prekmurska gibanica" (pastel relleno con ricota, manzanas, granos de amapolas y nueces), "bograč", "šunka" (jamón), deliciosa "tünka", "zlejvanke", las rutas del vino con una amplia selección de vinos de las colinas y regiones vitivinícolas de Goričko, Haloze, Obsotelj, Bizeljsko-Sremiška y Podgorjanci.

Ruta del Viento

Cuando, haciendo windsurf, sienta el viento bóreas de Portorož, es tiempo de abrigarse y sentarse cómodamente en el tren subterráneo de la gruta de Postojna.

Deje que su sentido estético sea estimulado por el artista gráfico Lojze Spacal en la galería de Štanjel y el arquitecto Jože Plečnik en un gran número de puntos en Liubliana.

Cuando esté cabalgando en uno de los blancos caballos Lipizzanos y presencie una puesta del sol, comenzará a creer en fuerzas sobrenaturales. Las podrá encontrar en Slivnica sobre Cerknica, lugar en el que habitan las hechizeras.

Se puede esconder de ellas en el Castillo de Predjama, esculpido en un acantilado de roca viva... o puede hacer que desaparezcan con una copita del noble vino Malvazija en una típica "osmica". Después de esto, podrá regresar a la costa, probablemente a una de las tantas cafeterías en la Plaza Tartini de Piran...

Gastronomía: delicioso "pršut" (jamón crudo) del Karst y vino Teran, frutos de mar, "bobiči", vinos Malvazija y Refosco.

Ruta del Cuerno dorado

Formato compatible con la impresora Recommend to a friend Poner en la maleta

Aquí puede añadir una observación que se podrá ver en su planificador de viaje.

Cancelar Añadir

Seguramente se trata de la ruta más imponente. Plena de diversos panoramas de altísimas y frías cimas de montaña, colinas redondeadas, dramáticos desfiladeros y calmas superficies de los lagos.

Es posible cambiar rápidamente los mercados medievales de Škofja Loka por las terrazas de las altas montañas en Zali Log, desde el mundano Bled el camino lo lleva al silencioso Bohinj, desde la boscosa Pokljuka puede ascender a las desnudas paredes del Parque Nacional Triglav.

Los expertos en piedras y fósiles apuestan al sendero transversal de Geología del desfiladero Dovžanska

soteska, los conocedores de la historia a la línea de Rupnik y la gran mayoría de los que salen de excursión los domingos, recorren el sendero hacia el monte Golica – la reina de los narcisos. Todos están de acuerdo en una cosa: lo mejor es poder comer el pastel de crema "kremna rezina" en Bled

Gastronomía: los famosos "žganci", productos embutidos de carne porcina, delicias medievales, queso de Bohinj "bohinjski sir", mohant (ricota), atractiva ruta de la producción de queso por las montañas de Bohinj