

Islas Griegas y Atenas

3 Semanas en las Cícladas



Trini
Travel Guides

Mikel: Vacaciones 2012
11 al 31 agosto

The World is an open air Museum

Ruta



Fechas:

11/08: Atenas
13/08: Paros
16/08: los
19/08: Santorini
23/08: Folegrandros
26/08: Sifnos
30/08: Atenas

Horario Ferries:

A Paros: 7:25
A los: 11:45
A Santorini: 14:20
A Folegandros: 8:50
A Sifnos: 14:15
A Atenas: 12:30

Hoteles

Atenas

Melia Atenas

14 Chalkokondili & 28 October

Tel: (0030) 210 3320100

En autobus:

Al salir de la terminal de llegadas, está situada la estación central de autobuses. Puede tomar la línea Express X95 hacia Syntagma y luego metro línea 2 dirección Omonoia. Tiempo del viaje aproximadamente: 1h 45 minutos

En metro:

Se puede llegar en metro desde el Aeropuerto. Para ello tome la línea azul que le llevará hasta la estación de Sintagma y cambie a la línea roja, dirección Omonoia.

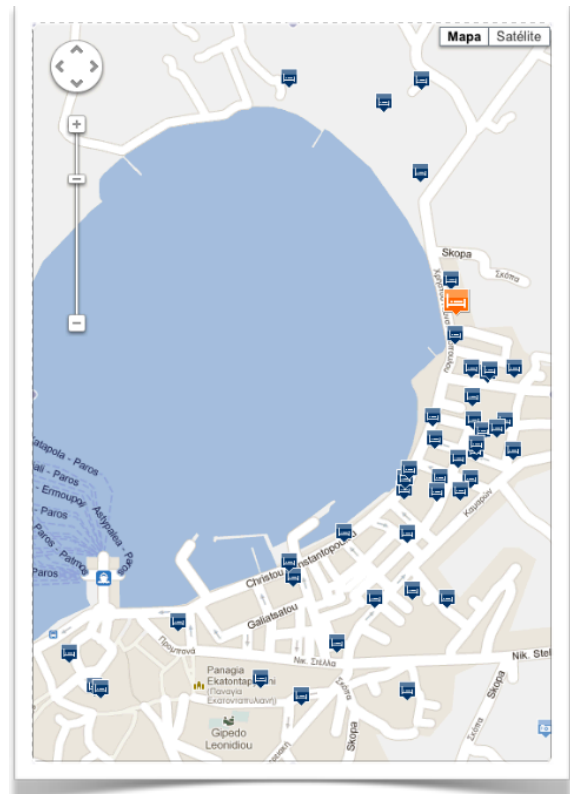
Tiempo del viaje aproximadamente: 40 minutos.

Paros

Hotel Irene

Parikia 84400

140€



Ios

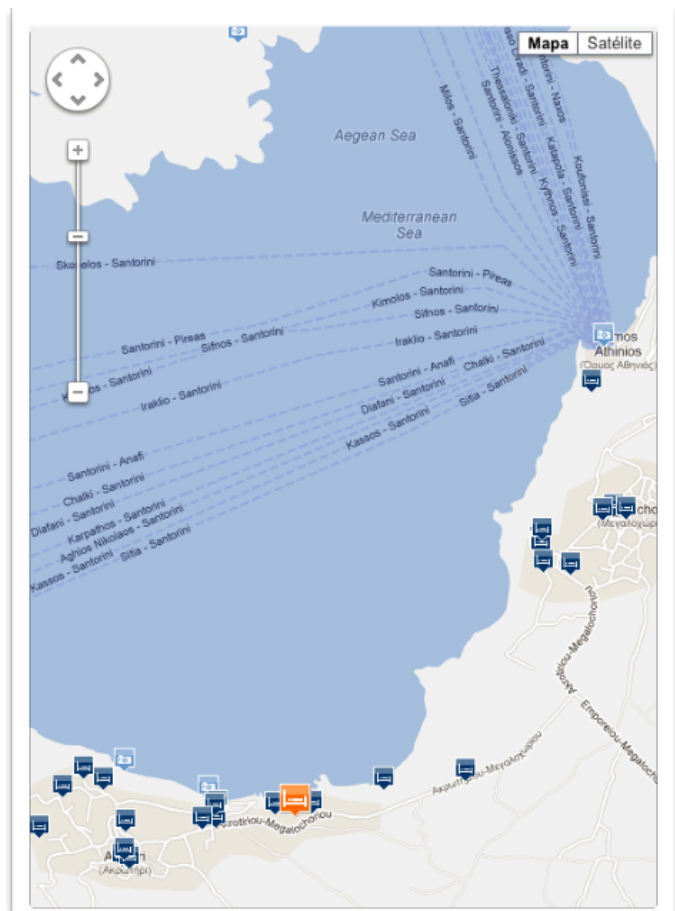
Pensión Irene. A 150 metros del Puerto 165€



Santorini

Hotel Goulielmos

Tendrás que tomar autobús.
Alquilar una scooter, es una buena idea en esta isla, aunque hay amplio transporte público de autobuses por toda la isla.



160€



The AD Laundry Station

Address : Fira

Zipcode : 84700

City : Santorini

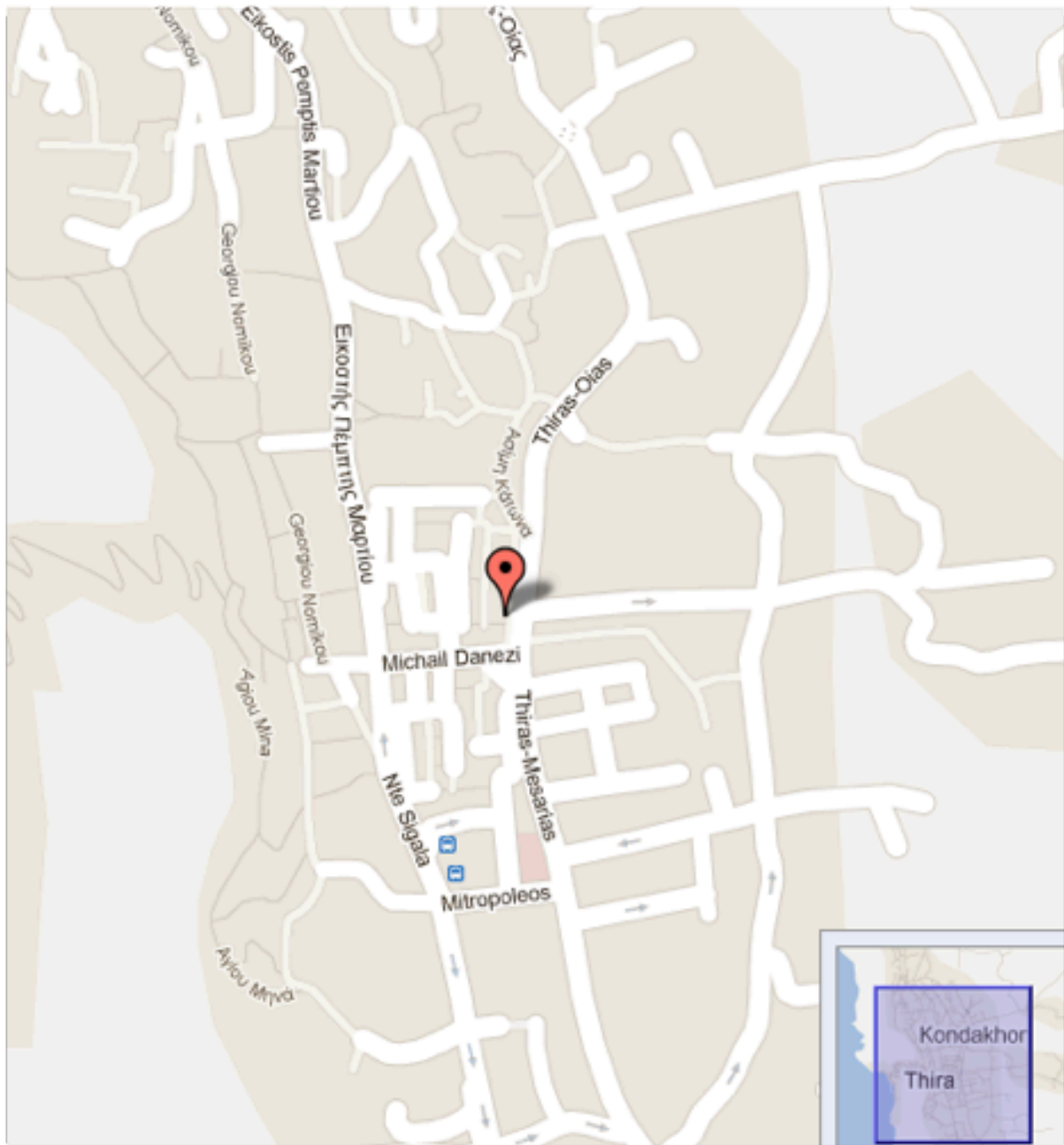
Phone : +30 22860 23533

Mobile:6972 592134

Fax : +30 22860 23533

Laundry en Santorini.

Puesto que es el ecuador de viaje. Podréis hacer vuestra colada, si os interesa en esta lavandería de Fira.



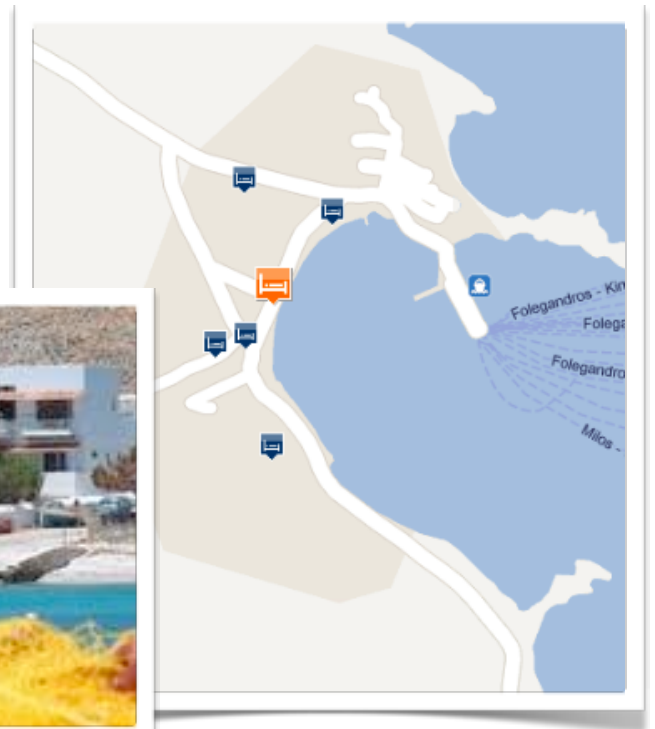
Mapa de donde se encuentra la lavandería, para tener mejor idea.

Folegandros

Aeolos Beach Hotel

Andando desde el puerto 100m.

285€



Sifnos

Leonidas 1 & 2

Unos 200m desde el puerto.

140€



Qué Hacer

Atenas

Lo mejor para ver Atenas en un día es tomar el bus turístico. Tiene dos líneas roja y azul. La más interesante es la roja, pues pasa por los puntos más turísticos. 19 €

Partenon, Acrópolis y Templo de Zeus

La **Acrópolis de Atenas** puede considerarse la más representativa de la acrópolis griegas. La acrópolis era, literalmente, la ciudad alta y estaba presente en la mayoría de las ciudades griegas, con una doble función: defensiva y como sede de los principales lugares de culto.¹ La de Atenas está situada sobre una cima, que se alza 156 metros sobre el nivel de mar. También es conocida como Cecropia en honor del legendario hombre-serpiente, Crécrope, el primer rey ateniense.²

La entrada a la Acrópolis se realiza por una gran puerta llamada los Propileos. A su lado derecho y frontal se encuentra el Templo de Atenea Niké. Una gran estatua de bronce de Atenea, realizada por Fidias, se encontraba originariamente en el centro. A la derecha de donde se erigía esta escultura se encuentra el Partenón o Templo de Atenea Partenos (la Virgen). A la izquierda y al final de la Acrópolis está el Erecteión, con su célebre stoa o tribuna sostenida por seis cariátides. En la ladera sur de la Acrópolis se encuentran los restos de otros edificios entre los que destaca un teatro al aire libre llamado Teatro de Dionisio, donde estrenaron sus obras Sófocles, Aristófanes y Esquilo.



La mayoría de los grandes templos fueron reconstruidos bajo el liderazgo de Pericles durante la Edad Dorada de Atenas (469-430 AC). Durante el sV AC, la Acrópolis adoptó su forma definitiva.

Barrio de Plaka y Monastiraki

Cruzando la avenida Amalias se entra en la calle Lyssicratous, nos lleva al barrio de Plaka.

Merece la pena dedicar un tiempo a pasear por sus calles estrechas y pintorescas, sus escaleras y plazas pequeñas, visitar sus tiendas y comer en alguna de las tabernas al aire libre.

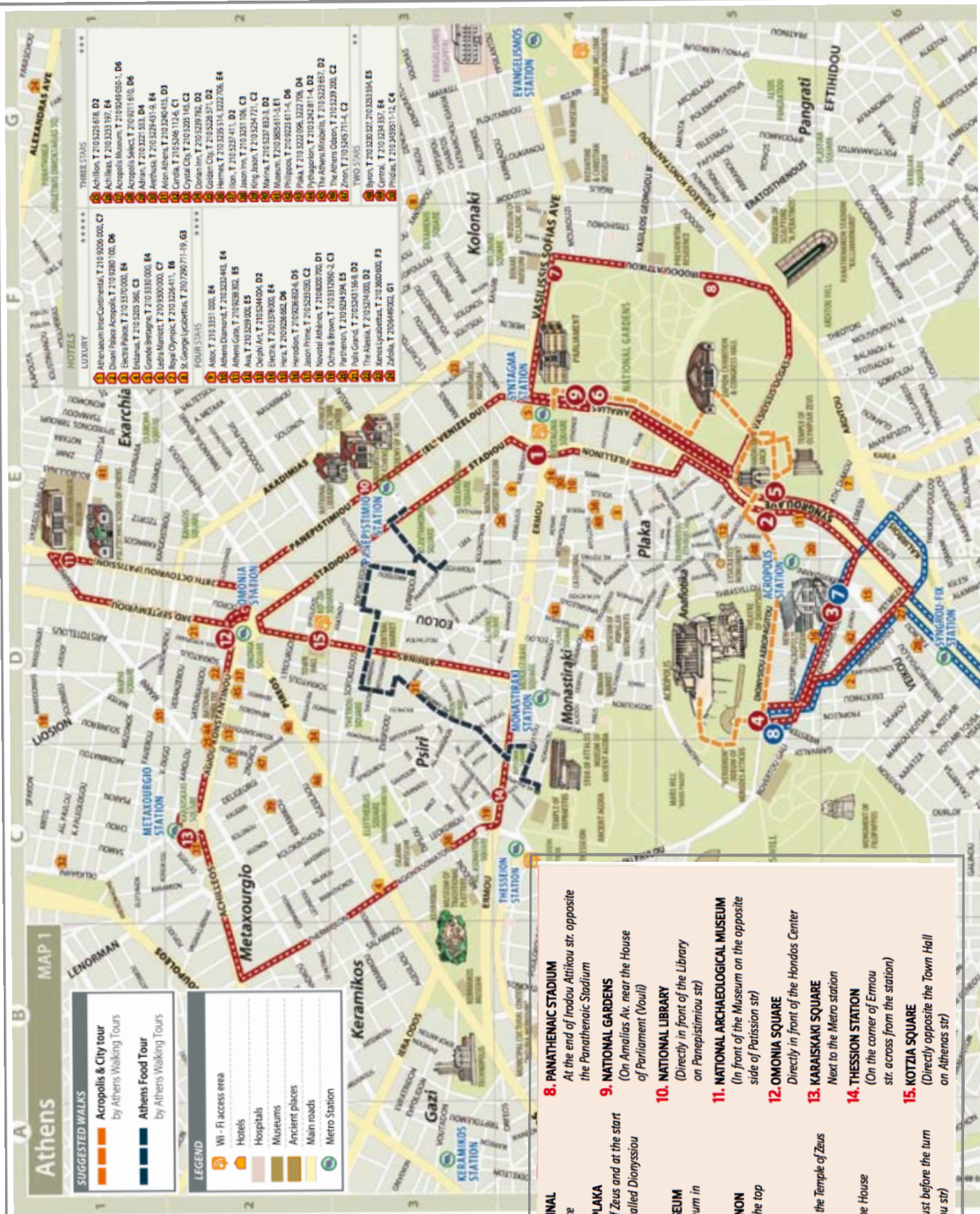
Las calles del oeste de Plaka le conducirán a la zona de Monastiraki. En la plaza Avisinías tiene lugar todos los domingos por la mañana el famoso pazari, una especie de rastro.



Muchos atenienses y turistas pasan el rato buscando antigüedades a buen precio. El regateo es imprescindible. En la calle Ifestou hay cantidad de pequeñas tiendas que venden artesanía, zapatos, sandalias, ropa, discos, libros y grabados.

Es muy importante saber que a Plaka no solo van los turistas o que no es un barrio solo para turistas, sino que además es uno de los lugares favoritos de los atenienses para salir a cenar o pasear, ya que es una zona muy agradable en la que el tráfico de coches está totalmente restringido.





SUGGESTED WALKS

Acropolis & City tour
by Athens Walking Tours

Athens Food Tour
by Athens Walking Tours

LEGEND

- Wi - Fi access area
- Hotels
- Hospitals
- Museums
- Ancient places
- Main roads
- Metro Station

- 1. SYNTAGMA SQ. TERMINAL**
In front of the Post Office
- 2. MELINA MERKOURI / PLAKA**
(Opposite the temple of Zeus and at the start of the pedestrian way called Dionysiou Aeropagitou)
- 3. NEW ACROPOLIS MUSEUM**
(At the rear of the Museum in Haizichristou str)
- 4. ACROPOLIS & PARTHENON**
On the roundabout at the top of the pedestrian str
- 5. TEMPLE OF ZEUS**
On Amalios Av. alongside the Temple of Zeus
- 6. NATIONAL GARDENS**
(On Amalios Av. near the House of Parliament (Vouli))
- 7. BENAKI MUSEUM**
(On Vassilis Sofias Av. just before the turn down into Irodou Attikou str)
- 8. PANATHENAIC STADIUM**
At the end of Irodou Attikou str. opposite the Panathenaic Stadium
- 9. NATIONAL GARDENS**
(On Amalios Av. near the House of Parliament (Vouli))
- 10. NATIONAL LIBRARY**
(Directly in front of the Library on Panepistimiou str)
- 11. NATIONAL ARCHAEOLOGICAL MUSEUM**
(In front of the Museum on the opposite side of Patission str)
- 12. OMONIA SQUARE**
Directly in front of the Hondas Center
- 13. KARAISSAKI SQUARE**
Next to the Metro station
- 14. THESSION STATION**
(On the corner of Ermou str. across from the station)
- 15. KOTZIA SQUARE**
(Directly opposite the Town Hall on Athens str)

- THREE STARS**
- 1 Achillon, T 210 5225 618, D2
 - 2 Achilleas, T 210 3233 197, E4
 - 3 Acropolis Museum, T 210 9249 050-1, D6
 - 4 Acropolis Select, T 210 9211 610, D6
 - 5 Admira, T 210 3227 531, D4
 - 6 Adria, T 210 3228 417-9, E4
 - 7 Aion Atrios, T 210 3240 415, D3
 - 8 Cindia, T 210 5256 112-6, C1
 - 9 Crystal City, T 210 320 145, C3
 - 10 Doran Inn, T 210 5239 782, D2
 - 11 Golden City, T 210 5228 571, D2
 - 12 Hermes, T 210 3235 514, 3222 706, E4
 - 13 Ikon, T 210 5237 411, D2
 - 14 Joannina, T 210 3251 106, C3
 - 15 King Jason, T 210 3254 721, C1
 - 16 Marina, T 210 3237 832-3, D2
 - 17 Museum, T 210 3865 611-3, E1
 - 18 Philippa, T 210 9223 617-4, D6
 - 19 Plaka, T 210 3222 098, 3222 706, D4
 - 20 Pythagoras, T 210 3242 817-4, D2
 - 21 The Athens Mirabils, T 210 5228 657, D2
 - 22 The Athens Odessa, T 210 5239 308, C2
 - 23 Zebra, T 210 5245 711-4, C2
- TWO STARS**
- 24 Byron, T 210 3230 327, 210 3233 354, E5
 - 25 Central, T 210 3234 357, E4
 - 26 Iridia, T 210 5459 11-12, C4

Paros

Playas

Kolobitres. Comer en No name.

Crisi Akti

Pounda

Pueblos

Naoussa:

es de nuevo un pueblo

tradicional cicládico como antes describimos, añadido a un entrañable puerto veneciano y fortificación a su entrada, que hacen de este lugar uno de los más bellos de la isla

Parikia:

es el clásico pueblo cicládico, con sus pequeñas ermitas perdidas en sus callejuelas y sus molinos de viento en su puerto.

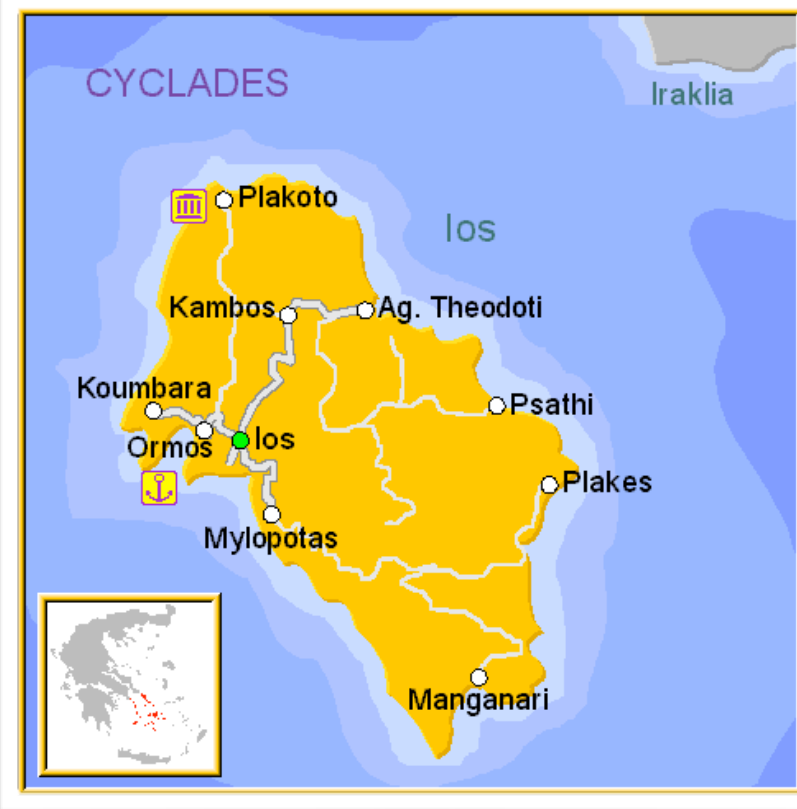
Su calle principal, junto a este puerto, tiene numerosas tiendas y cafeterías donde discurre la vida cotidiana de la población. Su iglesia más importante, es la de la Santísima Virgen Catapoliani, una de las basílicas paleo cristianas más antiguas de Grecia, edificada por Constantino el Grande.

Junto a ella se encuentra el pequeño, pero interesantísimo museo arqueológico.

Desde el pueblo de Pounta, salen pequeñas embarcaciones que recorren en apenas diez minutos la distancia hasta la vecina isla de Antiparos, que aunque escasamente habitada posee quizás, según se dice, las mejores playas del Egeo.



Ios



La capital, Ios, es una ciudad típicamente cicládica con blanquísimas casas, callejuelas, ermitas repartidas por todas sus esquinas y rodeada de molinos de viento. Tiene apenas 4 Kms. de carretera asfaltada, el resto son de arena. Visiten las ruinas del antiguo castillo de Paleocastro, en Placotó, la supuesta tumba

de Homero y la torre de Psaropirgos, así como algunas de las más de las 300 ermitas repartidas por la isla.

El medio para moverse es el autocar regular, la bicicleta o el ciclomotor. Para **comer**, recuerden restaurantes como el Fun Club (para desayunar a cenar), la taberna de Bamba Manoli, el Pinocchio (italiano) o cualquiera de las tabernas pesqueras del puerto. Para marcha, aunque son muchos los lugares, destacan: Sweet Irish Dream, Kalimera (jazz), Ios Club Cafe-Bar (Terraza con vistas), Pegasus (Rock), Fusion (Electrónica) y el Cabodo.

Playas

Las playas más nombradas son las de Agia Ceodoti, Psaci, Kálamos, Manganari y sobre todo Milopotas, a la que también se llega en barquitas y tiene muy buen ambiente. Muchas de las calas más bonitas no disponen de carreteras para llegar a ellas y es necesario hacerlo a pie.

Santorini

-Puesta de sol en Oia.
Hay autobuses que conectan desde el hotel.

-Cruce Goleta a la Caldera
Se puede contratar en cualquier lugar. Se puede llegar a Oia.

-Bañarse en la Playa Roja
(está cerca del hotel)

-Visitar Thira

Thira, la capital, es quizás el pueblo más bello y singular del Egeo.

Se encuentra construida y asomada sobre el extremo de un precipicio que mira sobre el hueco dejado por el volcán.

Este hueco se conoce como Caldera, ahora ocupado por el mar. Tiene un pequeño puerto debajo que está comunicado con Thira con un funicular o con cientos de peldaños, si se desea subir a pie o a lomos de los numerosos burros que realizan esta costosa labor diariamente.

Asimismo, desde este puerto parten las barquitas que realizan las muy aconsejables excursiones a las islas interiores de Nea Kameni, con sus aguas calientes, Palea Kameni y a la bellísima vecina Thirassia, que surge como una copia de Santorini pero aún más auténtica junto al pequeño pero sorprendente islote de Aspro.



Folegandros

Su nombre según la leyenda era el del hijo de Minos.

La ciudad del mismo nombre estaba al nordeste de la isla, junto a la moderna ciudad de Folégandros. Angali (al oeste) forma una bahía que casi divide la isla en dos. Fue parte del ducado de Naxos desde 1207 y pasó a manos turcas en 1566.

Es una de las cícladas poco nombradas, pero lamentablemente comienza a tener mucho éxito y a veces es difícil encontrar alojamiento en verano. La isla es pequeña (600 habitantes) y se recorre de maravilla en moto.

Merece la pena descubrir las playas y tomar algo en la plaza principal de Chora, donde hay un restaurante animadísimo y muy peculiar. Iglesias encaramadas en la roca, pueblos immaculados y frescos, placitas sombreadas, mesones y rústicos cafés, animados por el ritmo del baile sirtaki.

Pocos turistas y fácil relación con los habitantes. Los bares sirven divinas ensaladas de hinojo y un cordero a la brasa inolvidable.

Aunque diferente de otras islas más nombradas, en Folegandros puedes escoger tranquilidad, pero en el verano las noches son muy animadas y pueden durar hasta que quieras.

Lo mejor de Folegandros

La vida gira en torno al casco viejo, dominado por el Monasterio, que guarda un icono recuperado de los piratas, muy popular entre los enamorados. Otras ciudades de la isla son Ano Meria (norte) y Karavostassis y Livadi al sudeste.

Playas

Los caminos llevan a las secretas playas de la isla (como la de Mbeli) o la que encontrareis en el pueblo de Ano Meria.



Sifnos

Destacados

Visitar el pintoresco pueblo de Artemonas con sus molinos y sus maravillosas vistas sobre la isla. Desde allí, pregunten por el sendero entre los olivos que lleva a Castro, otro de los atractivos de la isla. En Seralía quedan los restos de una antigua ciudad. Visiten también Exambela, Cato Petali y Catavati. En Catavati sigan el sendero que lleva a la



iglesia de Agios Andreas, junto a un pequeño recinto prehistórico.

Para lugares pintorescos Platis Yalos y a Vaci. Por toda la isla encontrarán mágicos monasterios de gran belleza que les dejarán muy gratos recuerdos de la isla.

Destaca el de Panagia tis Jrisopigis que dispone de celdas para la estancia de los visitantes que lo deseen. El monumento bizantino más importante se encuentra en el interior y es el llamado Profitis Elias, todo él fortificado.

Para comer, vayan al restaurante Liotritribi (Artemona), Capetan Andreas (pescado junto al mar en Kamares), Ai Due Porconi (italiano en Kamares), el Dionisos (con panorámica), el Tsikali (típico), y en Jeroniso las magníficas tabernas de O fisas y la del Troulaki.

Para el coqueo y la noche, por ejemplo en el puerto, el Old Captain y el Collage. En la playa de Agia Marina el Follie.

Los discobares más conocidos son el Club Mobilize, el famoso Argo y otros como Butsi, Volto, Doloma, Dolphin, Kibotos, Milos (con orquesta), Aloni (ambiente griego), y especialmente el Water Side junto con el Anemos.

Playas

En Kamares, el puerto de la isla, salen continuamente barquitas al golfo de Vaci, Platis Yalos y Faros, que les llevarán a las playas más interesantes.

Hay muchísimas, por lo que destacamos únicamente las más conocidas, que son las de Camaris, Jrisopiyyi, Seralia al pie de Castro y la más apartada, Jeróniso, a la cual solo se puede llegar en barca. La más bonita es Vaci. Otras playas interesantes son Fasolu, Agia Marina y su cueva.

